


20  
05/  
80

# 'T SCHORRE

## KONTAKTBLAD VAN DE HEEMKUNDIGE KRING STENE

3<sup>o</sup> JAARGANG

nr. 1



ADRES:

VLEESWAREN  
VANDER ESPT M.

TORHOUTSTEENWEG, 586,  
8400 · OOSTENDE  
TEL. (059) 70.36.06.

ALLE BEREIDE VLEESWAREN  
SPECIALITEIT VAN BEAUVOORDSE  
BOEREPATE  
GEZOUTEN EN GEROOKTE HESPEN  
ST- ELOOI

A. DUBRON  
TABAKHANDEL

SIGARETTEN-SIGAREN-TABAK  
TORHOUTSTEENWEG, 551,

8400 · OOSTENDE  
TEL. (059) 70.75.57

BOEKHANDEL "HOGER OP"

TORHOUTSTEENWEG, 442, (HOEK VAN DIJKSTRAAT)  
8400 · OOSTENDE (STONE)

DAGBLADEN - TIJDSCHRIFTEN - WENSKAARTEN - LEESBOEKEN  
VOOR GROOT EN KLEIN - SCHOOL- EN BUREELGERIEF  
10% AFSLAG MIN B.T.W. (MET KAART)

HU "KERN" PASSERS EN "DYMO" DRUKLETTERSMACHINES (6x9mm)  
FOTOKOPIE: 5,- (KLAAR TERWIJL U WACHT)

LOTTO DEPOT

Bij ons kunt u altijd parkeren

## INHOUD

- VZW 'T SCHORRE gesticht.
- Bestuursvergadering van 14 april 1980
- Geleid bezoek aan het Oostends Heemkundig museum.
- Kermisactiviteiten m.m.v. 'T SCHORRE.
- Oude gebruiksvoorwerpen ..... H. Devos
- Schorretocht 1980 m.m.v. 'T SCHORRE.
- De Wilg ..... M. Struye

Samenstelling :

A. Vanparys  
R. Defever  
W. Lievens

## V.Z.W. 'T SCHORRE

De leden van de vereniging zonder winstoogmerk "Heemkring 't Schorre", samen in algemene vergadering op 28 maart 1980 te Oostende, hebben tot leden van de raad van beheer benoemd :

1. Mevr. COLPAERT Lucina, zonder beroep  
Schorredijk 7, Oostende.
2. GARREIN Lucien, schooldirecteur  
Resedalaan 13, Oostende.
3. DECROP Raoul, leraar  
Steense dijk 146, Oostende.
4. DECROP Robert, bediende  
Oud vliegveld 29, Oostende.
5. DEFEVER Roland, leraar  
Guido Gezellestraat 63, Oostende.
6. DEVOS Hugo, elektriker  
Stenedorpstraat 29, Oostende.
7. FOCKENEY Roger, vertegenwoordiger  
Melkerijstraat 2, Oostende.
8. LIEVENS William, opvoeder  
Oud vliegveld, 23 Oostende.
9. NUYTS Oscar, gemeentebediende  
Gistelse steenweg 369, Oostende.
10. VANDAMME Marcel, ambtenaar  
Eendrachtstraat 98, Oostende.
11. VANDEWALLE Paul, leraar  
Albatrosstraat 15, Oostende.
12. VERKEMPINCK Francis, zaakvoerder  
Koebrugstraat 29, Oostende.

We stellen voor :

VERENIGING " 'T SCHORRE STEENE " te Oostende


Vereniging zonder winstoopmerken.

De leden van de raad van beheer van de vereniging zonder winst-  
oogmerk "Heemkring 't Schorre", samengekomen in bestuursvergadering  
op 14 april 1980, hebben benoemd in de hierna vermelde functies :

- Erevoorzitter : De Heer BOURGOIS Fernand, schepen  
Resedalaan, 15 - Oostende
- Voorzitter : De Heer VANDEWALLE Paul, leraar  
Albatrosstraat, 15 - Oostende
- 1e Ondervoorzitter : De Heer VANDAMME Marcel, ambtenaar  
Eendrachtstraat 98 - Oostende
- 2e Ondervoorzitter : De Heer DECROP Robert, bediende  
Oud Vliegveld 29 - Oostende
- Secretaris : De Heer FOCKEHEY Roger, vertegenwoordiger  
Melkerijstraat 2 - Oostende
- Penningmeester : De Heer DECROP Raoul, leraar  
Steense dijk 146 - Oostende

Voor echt verklaard,

De Secretaris

  
De Voorzitter

## BESTUURSVERGADERING VAN 14 APRIL 1980.

---

Deze vergadering stond voornamelijk in het teken van de samenstelling van de beheerraad.

Verder werd ook besloten de Heer Robert Decrop de taak van archivaris verder op te dragen, een taak die hij gedurende het bestaan van de kring met de meeste nauwgezetheid heeft vervuld.

De Heer Roland Defever zal instaan voor de publikaties, de pers en de public-relations.

Naar gelang de noodzaak zullen werkgroepen worden opgericht, die zullen instaan voor de uitvoering van vooropgestelde projekten.

## GELEID BEZOEK : HEEMKUNDIG MUSEUM OOSTENDE.

---

Op zaterdag 3 mei, om 10 uur, bezochten wij met onze kring het heemkundig museum "De Plate".

De 25 aanwezigen werden op een eenvoudige en oordeelkundige wijze rondgeleid door secretaris Jan Dreessen die in zijn welkomstgroet de noodzaak beklemtoonde van het bestaan van onze kring, temeer daar volgens spreker de bakermat van Oostende wel ergens in Stone zou kunnen gesitueerd worden.

Wij willen langs deze weg Jan danken voor de heldere uiteenzetting en de voor ons zo bemoedigende woorden.

Deze kennismaking met het museum en met De Plate werd besloten met een hartelijk onderonsje in het meest Oostendse van alle Oostendse afspanningen, waarvoor wij ook de verantwoordelijken van het V.V.F. in onze dank willen betrekken.

---

→ BEZOEK de tentoonstelling "800 jaar stadsrechten te Damme" !  
Een geleid bezoek onder leiding van lic. dhr. M. Goetinck gaat door op zaterdag 31 mei 1980. Verzameling op het marktplein voor het stadhuis om 14u15.

GASTHOF  
"VOSSENHOL"

STENEDORPSTRAAT  
STONE

HENDRIX'

VEEVOEDERS

OOK KONIJNEKORRELS  
EN KIPPEVOER

COLPAERT LUC  
SCHORREDIJK, 7,  
8400 · OOSTENDE · STENE

BAKKERIJ

J.P. DESMEDT

STUIVERSTRAAT, 204,  
8400 · OOSTENDE

TEL. (059) 70.42.01

SPECIALITEITEN  
BOERENBROOD EN  
KRAMIEK

FIAT

GARAGE ST. CHRISTOPHE

WARSCHAUSTRAAAT, 29,

8400 · OOSTENDE

TEL. (059) 70.17.59

**FIAT**



**ZONDAG 25 MEI  
OM 15 UUR IN HET  
"GASTHOF VOSSENHOL  
ZANGWEDSTRIJD  
VOOR ALLE STEENSE  
KINDEREN !!!**

INDELING IN TWEE REEKSEN !

1<sup>e</sup> REEKS : TOT 10 JAAR

2<sup>e</sup> REEKS : VAN 10 TOT EN MET 14 JAAR

PRIJZEN VOOR ALLE DEELNEMERS

INSCHRIJVINGEN Bij : DEPOORTER OMER

OF VOORAF IN GASTHOF VOSSENHOL

VOLGENDE GEGEVENS DIENEN VERMELD

TE WORDEN OP HET INSCHRIJVINGS -

BRIEFJE : NAAM, ADRES, OUDERDOM EN DE  
TITEL VAN HET LIED.

ADRES : DEPOORTER OMER, STEHEDORPSTRAAT, 63, STEENE





OP DINSDAG 27 MEI  
OM 1H30  
FOLKLORE SPELEN  
IN DE STENEDORPSTRAAT  
4.000,- PRIJZEN  
GELIEVE VAN THUIS  
MEDE TE BRENGEN:  
ROLSCHAATSEN, LE-  
PEL .... EN FIETS.....



OUDE GEBRUIKSVOORWERPEN.

OUDE KRULTANG VOOR PLATTE HAARKRULLEN.

-----

Samenstelling : gesmeden tang met houten handvatten.  
de tangtoppen zijn rond en conisch ;  
Ø tangtop : 3 cm  
totale lengte tang : 22 cm

Gebruik : reeds tweehonderd jaar  
in gebruik.  
om platte haarkrullen met  
warmte vast te leggen.



Werking : De bekken van de tang werden verwarmd aan een  
brandende kachel.

In het kapsalon was een toestel aan de kachel gemon-  
teerd met een speciaal inlegsysteem.

Wanneer de tangtoppen warm waren, werden de platte  
krullen tussen de tang geknepen gedurende enkele  
seconden.

Dan zag men eruit om gestolen te worden !

N.B. : Dit toestel is te bezichtigen in het "Gasthof Vossenhol".

# SCHORRETOCHT 80

4 mei

De Schorrevoettocht , ingericht door de oudervereniging en de sport raad van de Lodewijkschool (wijk Conterdam) in samenwerking met de Heemkring 't Schorre werd een groot sukses. Ons bestuurslid Oscar Nuyts zorgde voor een begeleidende tekst met heemkundige inslag :



## KEN UW STREEK...

De Zandvoordeschorredijk werd lang voor de eerste wereldoorlog bestemd om ingeschakeld te worden in een "Boulevard", die gans Oostende zou omsluiten. Deze weg zou beginnen te Mariakerke, de Steense dijk volgen over Stene-dorp, dwars door de schorre en langs de Zandvoordeschorredijk en de Konterdam naar Oostende.

Deze "Boulevard" zou hoofdzakelijk gebruikt worden door paardrijders en koetsen. Het zou aldus mogelijk zijn de omgeving van Oostende te verkennen. Het plan werd echter nooit uitgevoerd alhoewel Leopold II grote belangstelling had voor het project.

De Polderdijk. Links ervan de "Nieuwe Polder". Men omringde het land met aarden wallen (dijken) en liet het onderlopen met zeewater langs de krekken. Op geregelde tijdstippen liet men het water terugvloeien naar zee door de haven van Oostende.

De bedoeling was het slib in de haven terug te stuwen naar zee. (van 1864 tot 1700). Het "Zoute" is een overblijfsel van dergelijk spoeldok.

Het Springsas te Bredene is een kunstmatig aangelegd spoeldok met dezelfde bedoeling. Men ziet ook een overblijfsel van het anti-tankkanaal. Dit was een verdedigingsgordel aangelegd door de Duitsers gedurende de tweede wereldoorlog. Het werd gevormd door natuurlijke waterlopen verbonden door gegraven kanalen. Vanaf dit punt ziet men ook duidelijk het profiel van verscheidene polderdijken. Op het einde van de Polderdijk staat een spoorweghuisje van vroeger. (aan het geodetisch punt). Het staat op het raakpunt van drie vroegere gemeenten Snaaskerke, Zandvoorde en Oudenburg. De weg voor het huis maakt deel uit van de vroegere Steense dijk. Deze dijk liep vanaf de Elisabethlaan (vroegere hoeve Hamilton-Fort Albert) tot aan de vaart Plassendale-Nieuwpoort. De dijk werd aangelegd in 1608 door de Spanjaarden -omwille van strategische redenen- bij het beleg van Oostende. Let ook op het niveauverschil rechts en de Snaaskerkepolder links.

Klemskerkestraat. De wegen in het schorre zijn kaarsrecht. Dit is uitzonderlijk. Vroeger volgden de wegen de landerijen en waren zeer bochtig. De wegen werden aangelegd bij de definitieve drooglegging van de polders. Rechts van de weg is het grondgebied Stene-Oostende en links Snaaskerke-Gistel. Op het grondgebied Stene lagen vroeger de kleiputten van de steenbakkerij van Stene. Bij graafwerken stootte men herhaaldelijk op overblijfselen van houten constructies (vermoedelijk steigers) en soms op wrakken van kleine boten. De vroegere binnenhaven van Stene lag vermoedelijk op deze plaats. De schepen konden Stene bereiken van uit zee langs de Schaperijkreek. Er was ook een vaart van Stene naar Gistel. Tot na de tweede wereldoorlog kon men de kleine binnenhaven van Gistel zien. Bij het binnenrijden van Gistel op het einde van de Gistelsesteenweg. Het was de Heyvaart. Toen echter het kanaal Plassendale-Nieuwpoort in gebruik werd genomen had de vaart aan de zijde van Stene geen nut meer en werd gedempt.

Einde van de Klemskerkestraat. Let eens op de korte afstand in vogelvlucht naar de duinen en de zee. Dit was vroeger een krekengebied. De zee drong landinwaarts tot aan Gistel. Mogelijks had Stene ook een verbinding met de zee langs deze krekken. Temeer daar Raversijde vroeger een bedrijvige plaats was.

De weg Kortestraat naar de wijk "Verloren Kost". Vanaf deze weg vertrekt een onderaardse gang die uitkomt ter hoogte van de Steenbakkerij te Stene. Vermoedelijk een overwelfde waterloop. Gedurende de tweede wereldoorlog gebruikten de omwonenden deze gang als schuilplaats.

De Keignaert is gelegen in de Nieuwe Polder. De Keignaert werd genoemd naar een familie grootgrondbezitters uit Noord-Frankrijk en hier ingeweken.

De Klokhofstede. Deze hoeve maakte het voorwerp uit van een roman van A.Hans. Dit naar aanleiding van een moordpoging van de vroegere bewoner op zijn echtgenote...

## DE WILG

Ontegensprekelijk een van de eerste struiken of bomen die het waagt om in het voorjaar zijn bloei-pracht te vertonen is zeker de wilg.

Sommige soorten bloeien reeds in zachte februarimaanden (zoals dit jaar bijvoorbeeld). Zij zijn dan ook menigmaal de blikvangers tijdens lentewandelingen doorheen onze streken.

Een wilg kan verschillende groeiwijzen vertonen, alnaargelang het ingrijpen van de mens in zijn bestaan.

Als een wilgeboom ongehinderd mag opgroeien, heet hij een schotwilg. Worden zij om de zes tot tien jaar afgekap't ter hoogte van ongeveer twee meter, dan noemt men ze knotwilgen. In de grienden (lage oevergedeelten bij grachten en rivieren) kapt men ze vlak bij de grond af; de onderste stukken heten dan stoelen of stoven.

Dat de wilgen hun rol te vervullen hebben in ons landschap is overduidelijk.

Ze worden veel aangeplant langs grachten en beekjes. Aldus vormen zij niet alleen een windscherm, maar zorgen ze er ook voor dat een deel van het overtollige water uit de grachten verdwijnt door verdamping via de bladeren. Tevens maken zij met hun wortels de oevers steviger.

De Kruipwilg bijvoorbeeld, is heel nuttig als vastlegger van stuifzand, en wordt dan ook in sommige duinaanplantingen veelvuldig gebruikt.

Andere soorten worden veel aangeplant om hun bruikbare buigzame takken (voor bind- en vlechtwerk), of om hun hout dat heel geschikt is om klompen te maken.

Indien we even die prachtige wilgekatjes van naderbij bekijken, dan zien we eigenlijk dat er twee vormen bestaan.

Uiteraard, men kan heel gemakkelijk de vrouwelijke bloempjes van de mannelijke onderscheiden. Nu is het zo dat eenzelfde plant alleen vrouwelijke of mannelijke katjes heeft.

Een wilgekatje wetsaat uit talrijke aparte bloempjes.

Wanneer we één zo'n bloempje van naderbij bekijken, en vergelijken met onderstaande figuurtjes, kunnen we al gauw het onderscheid tussen beide maken.



mannelijke vorm

vrouwelijke vorm

Om de naam van een plant met zekerheid te kunnen vaststellen, onderzoekt men deze katjes. Men moet bijgevolg de wilg aantreffen in zijn bloeiende vorm, dus in het voorjaar. Raadpleeg hiervoor bijvoorbeeld de "Geïllustreerde Flora van Nederland" door E. Heimans.

Toch kunnen we aan de hand van de vorm der bladeren de meeste soorten van elkaar onderscheiden.

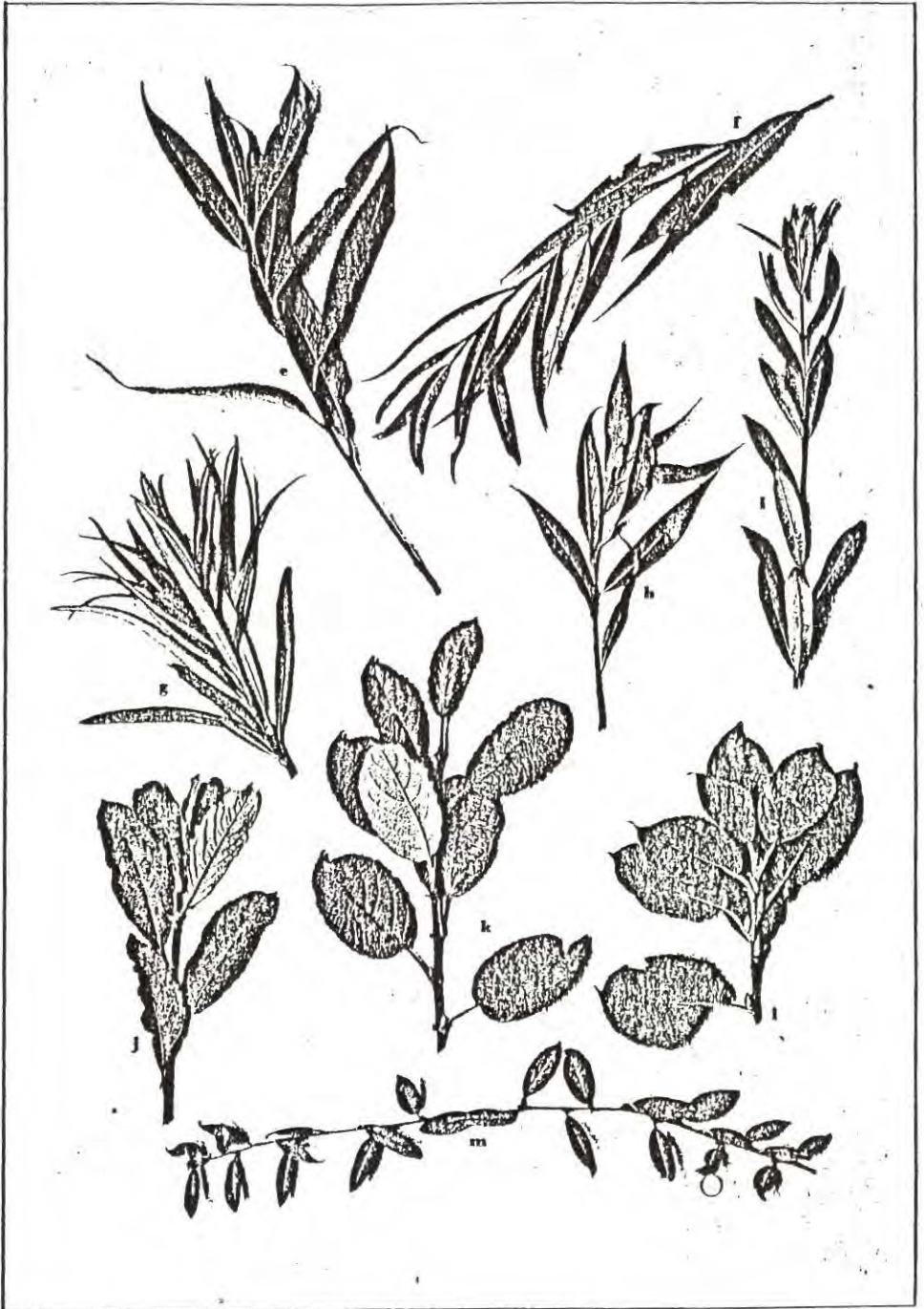
Op de volgende bladzijde vindt U een foto van verschillende bladvormen. Hun namen zijn:

- e) Kraakwilg (*Salix fragilis* L.)
- f) Treurwilg (*Salix babylonica* L.)
- g) Kätwilg (*Salix viminalis* L.)
- h) Schietwilg (*Salix alba* L.)
- i) Bittere Wilg (*Salix prpurea* L.)
- j) *Salix atrocinera* Brot. = ondersoort van de zeldzame Grijze Wilg (*Salix incana* Schrank.)
- k) *Salix caprea* L. x *S. aurita* L. = kruisvorm tussen de Waterwilg en de Geoorde Wilg (*S. aurita*)
- l) Waterwilg (*Salix caprea* L.)
- m) Kruiwilg (*Salix repens* L.)

Meestal is het heel gemakkelijk de wilgen van andere planten te onderscheiden. Ook tussen de wilgesoorten onderling bestaan heel duidelijke verschillen. Toch komen er bastaardvormen voor die de determinatie soms moeilijker maken.

Veel kijk- en zoekgenot!

Marc Struye



photograph taken 3 September  $\odot$  represents 1 centimetre



A. COPPIN

TORHOUTSE STEENWEG, 639,  
8400 OOSTENDE

**AUTO -  
ELECTRICITEIT**

ALLE FRITUURBENODIGDHEDEN  
GROOTHANDEL IN VETTEN.

**N.V. ALROB**

TORHOUTSESTW. 480. OOSTENDE  
TEL. 059. 709392

ROESELARESTR. 59 KACHTEM  
TEL. 051. 202572

**BAKKERIJ - BANKETBAKKERIJ**

*Cappon G.*

SPECIALITEIT: • BRUIN REGIEMBROOD  
• OVENKOEKEN  
• ROGGEBROODJES

NIEUWE DOKSTRAAT, 15, - OOSTENDE TEL.: 70.50.28